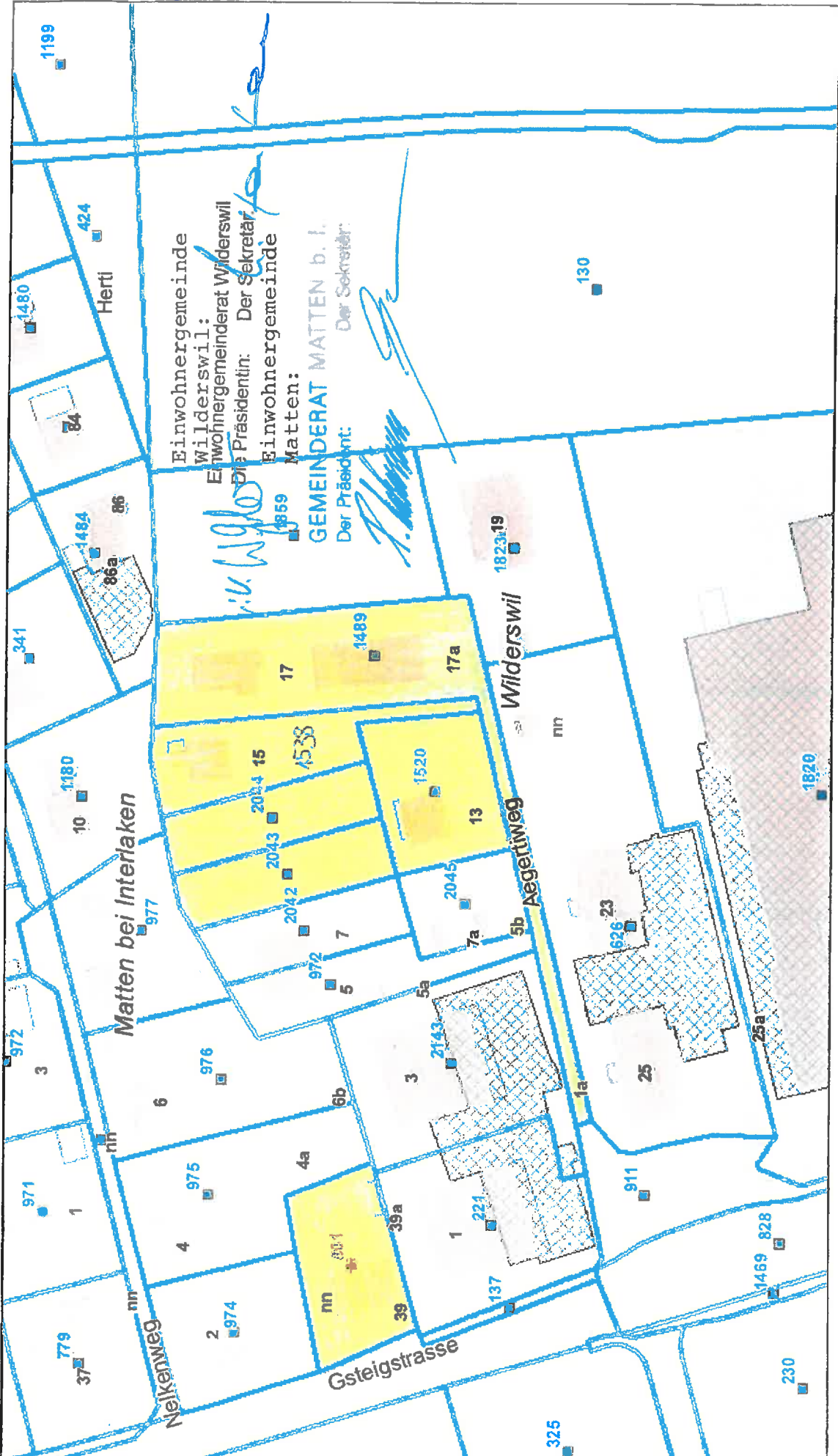


Anhang I

ABWASSER
Plan Nr. 3



rundstück Information Kanton Bern

merkmale: Freier Text mit max. 120 Zeichen
 orte: Amt für Geoinformation des Kantons Bern
 icht: © Kanton Bern / © swisstopo (5704000969) / © TomTom swisstopo
 itillierte Angaben zu Copyright und d. Legende sind dem verlinkten Dokument zu entnehmen:
 t://www.map.apps.be.ch/pub/pub/d/ok/grundis_de.pdf
 r Richtigkeit und Vollständigkeit der Daten wird keine Haftung übernommen. Rechtlich verbindliche Auskünfte sind beim Kartenherm einzuholen.


Geoportal des Kantons Bern
Géoportail du canton de Berne

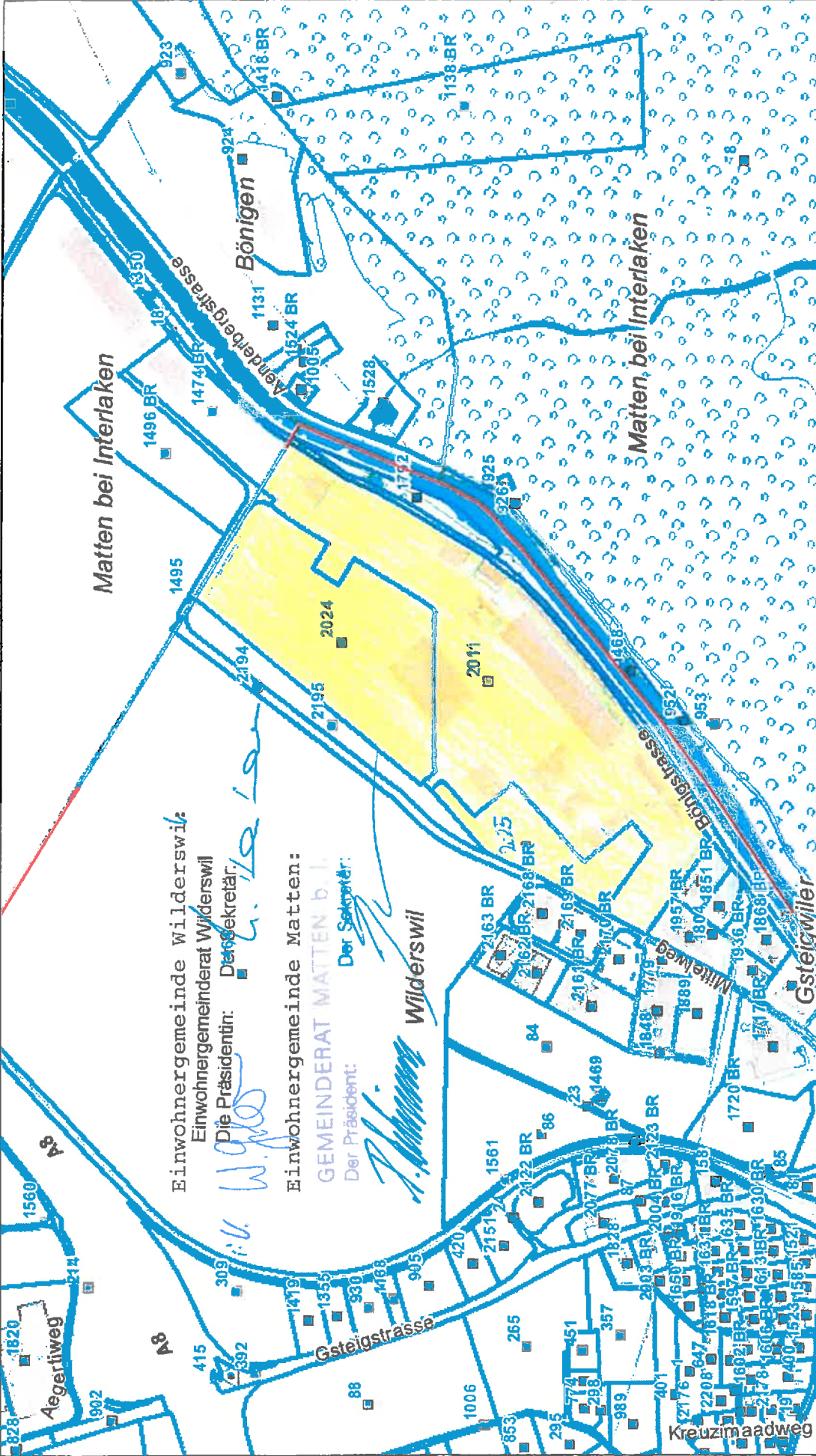


Erstellt für Maßstab: 1:1.000
 Erstellungsdatum: 04.05.2017

ABWASSER


Plan Nr. 5

Anhang 1



Einwohnergemeinde Wilderswil:
 Einwohnergemeinderat Wilderswil
 Die Präsidentin: *W. G. [Signature]*
 Der Sekretär: *[Signature]*
 Einwohnergemeinde Matten:
 GEMEINDERAT MATTEN b. I.
 Der Präsident: *[Signature]*
 Der Sekretär: *[Signature]*

Grundstück Information Kanton Bern


 Geoportal des Kantons Bern
 Géoportail du canton de Berne

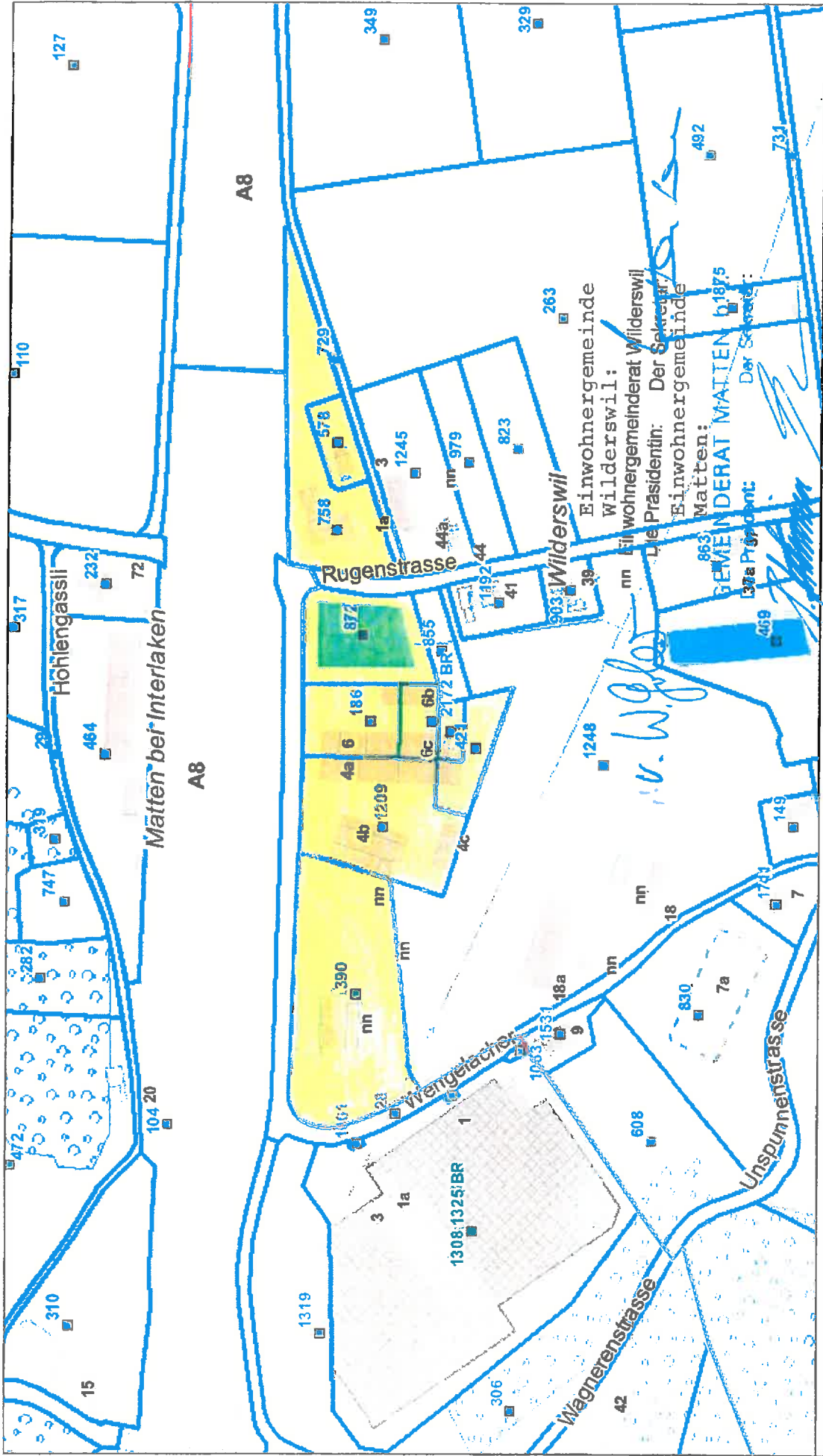
Bemerkungen: Freier Text mit max. 120 Zeichen
 Kartenherr: Amt für Geoinformation des Kantons Bern
 Copyright: © Kanton Bern / © swisstopo (5704000969) / © TomTom, swisstopo
 Detaillierte Angaben zu Copyright und d. Legende sind dem verlinkten Dokument zu entnehmen:
http://www.mep.apps.be.ch/pub/pubid/okugrudis_de.pdf
 Für Richtigkeit und Vollständigkeit der Daten wird keine Haftung übernommen. Rechtlich verbindliche Auskünfte sind beim Kartenherr einzuholen.

Erstellt für Maassstab: 1:5.000
 Erstellungsdatum: 03.01.2017

ABWASSER

Plan Nr. 2

Anhang I



Grundstück Information Kanton Bern

Bemerkungen: Freier Text mit max. 120 Zeichen
Kartenherr: Amt für Geoinformation des Kantons Bern
Copyright: © Kanton Bern / © swisstopo (5704000969) / © TomTom . swisstopo
Detaillierte Angaben zu Copyright und Legende sind dem verlinkten Dokument zu entnehmen:
http://www.map.apps.be.ch/pub/pub/ooku/grudis_de.pdf



Geoportal des Kantons Bern
Géoportail du canton de Berne

Erstellt für Massstab 1:2.000
 Erstellungsdatum 03.01.2017

Für Richtigkeit und Vollständigkeit der Daten wird keine Haftung übernommen. Rechtlich verbindliche Auskünfte sind beim Kartenherrn einzuholen.